

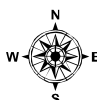
## 18 - PROPOSTA

## Ampliação da Rede de Esgotamento Sanitário



**MUNICÍPIO DE SANTA RITA**


Sistema de Coordenadas Geográfica  
Datum: SAD 69  
Meridiano Central: -36.00



Fontes: IBGE (Modificado), PMSR, AESA, Fotogeo e DER  
Criado no ArcGIS 8 usando ArcMap

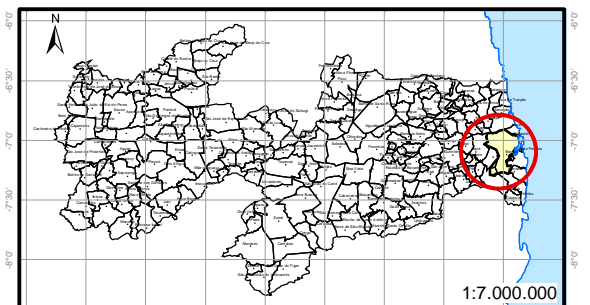
Setembro 2006 Escala: 1:30.000

1.000 500 0 1.000 Metros



### Convenções

- Linha Ferrea
- Arterial Federal
- Arterial Estadual
- Caminhos
- Drenagem
- Acudes
- Aeroporto
- Quadras
- Mancha Urbana



Localização no Estado

Responsável Técnico

Eng. Civil Roberta Nóbrega Torreão de Melo - Msc  
CREA: 7466 - D 16ª Região