

Legenda

- Bancos
- Posto de Gasolina

35 - ANÁLISE

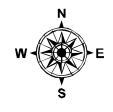
Serviços Urbanos



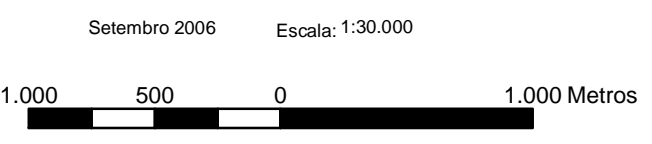
MUNICÍPIO DE SANTA RITA

Responsável Técnico
 Eng. Civil Roberta Nóbrega Torreão de Melo - Msc
 CREA: 7466 - D 16ª Região

Sistema de Coordenadas Geográfica
 Datum: SAD 69
 Meridiano Central: -36.00

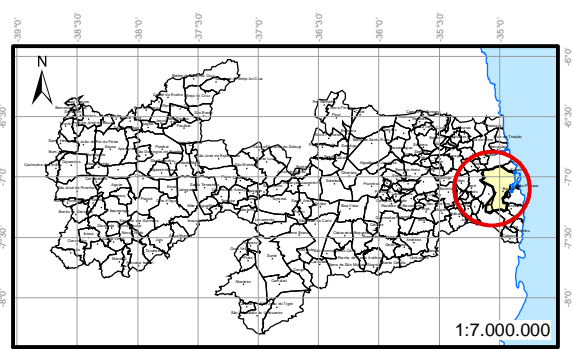


Fontes: Secretaria do Bem Estar; IBGE (Modificado), AESA, Fotogeo e DER
 Criado no ArcGIS 8 usando ArcMap



Convenções

- Linha Ferrea
- Arterial Federal
- Arterial Estadual
- Caminhos
- Drenagem
- Acudes
- Aeroporto
- Quadras
- Mancha Urbana



Localização no Estado